
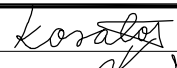

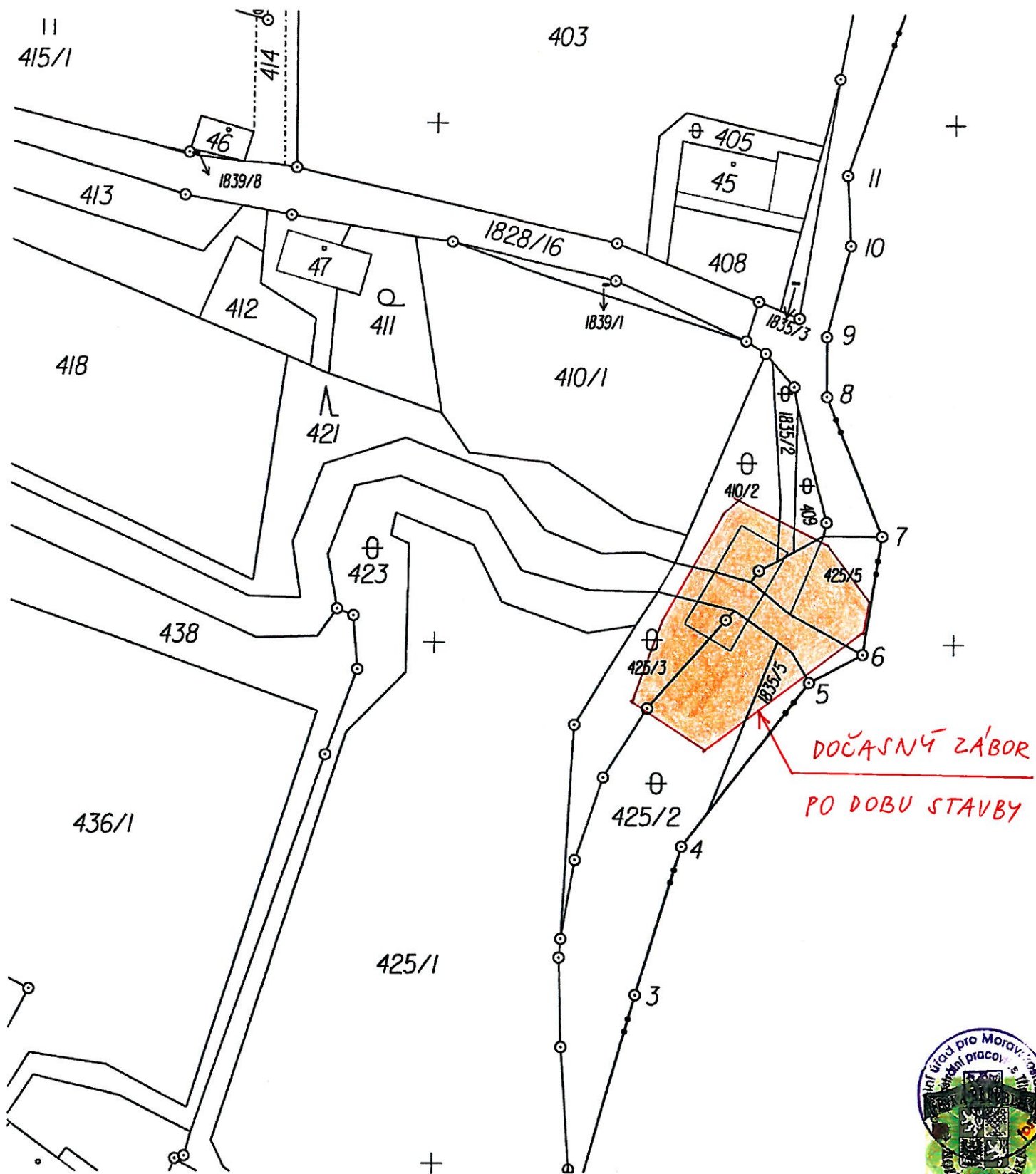


Vedoucí projektant : Ing. Pavel Kurečka 	Projektant Ing. Iveta Kovalová 	Kontroloval Ing. Pavel Kurečka 	 Ing. Pavel Kurečka MOSTY s.r.o. U Studia 33, Ostrava 700 30 tel.597494180, mobil 603266474 kurecka@mostykurecka.cz														
Objednatel: Město Třinec																	
Stavba (místo) : MOST PŘES POTOK STAVISKA V TŘINCI, k.ú.KONSKÁ, ev.č. IV/12 MOST PŘES POTOK STAVISKA V TŘINCI, k.ú.KONSKÁ, ev.č. VII/3																	
Část / objekt : B - Souhrnné řešení stavby																	
Název : Zákres stavby do katastrální mapy			<table border="1"> <tr> <td>Datum</td> <td>06/2014</td> </tr> <tr> <td>Formát</td> <td></td> </tr> <tr> <td>Měřítko</td> <td></td> </tr> <tr> <td>Účel</td> <td>DSP + PDPS</td> </tr> <tr> <td>Č.zakázky</td> <td>2013-46</td> </tr> <tr> <td>Č.soupravy</td> <td>Č.výkresu</td> </tr> <tr> <td></td> <td>06</td> </tr> </table>	Datum	06/2014	Formát		Měřítko		Účel	DSP + PDPS	Č.zakázky	2013-46	Č.soupravy	Č.výkresu		06
Datum	06/2014																
Formát																	
Měřítko																	
Účel	DSP + PDPS																
Č.zakázky	2013-46																
Č.soupravy	Č.výkresu																
	06																



Katastrální úřad v Třinci	Okres Třinec	Obec Třinec	Datum 17.10.2013
Kat. území KONSKÁ	Mapový list -6--3/44	Měřítko 1:1000	Podpis <i>[Signature]</i>
KOPIE KATASTRÁLNÍ MAPY			Číslo PÚ 1836/2013
			Razítka
Vyhotožil Hudzieczková Dono		Dne 17.10.2013	